

Freiwillige Feuerwehr Villingen

--- Hilfen und Anleitungen ---



www.feuerwehr-villingen.de

Hochwasser Warn App

www.hochwasser-hessen.de

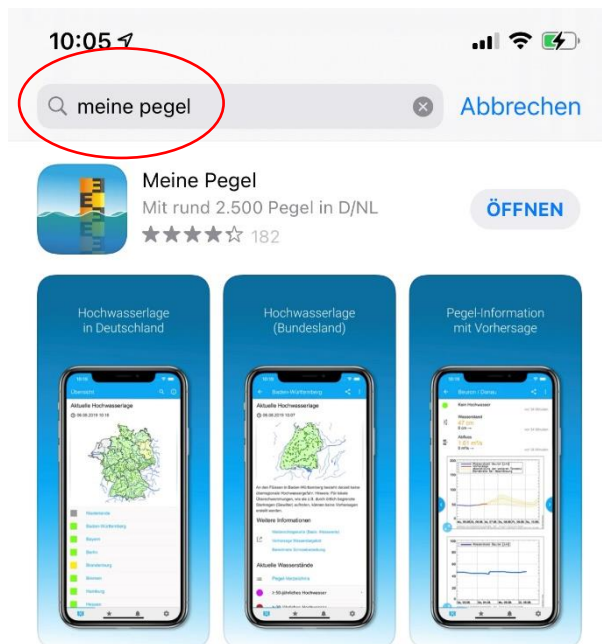
Schritt 1:

Laden Sie zunächst die App „Meine Pegel“ herunter.

Bei Android (z.B. Samsung, Huawei, Xiaomi, usw.) nutzen dafür den "Play Store".

Apple User laden die App im "App Store" herunter.

Die Anleitung wurde mit einem Apple Gerät erstellt, daher kann es leicht abweichen.



Anschrift:
Dieter Rudzki
Hungener Straße 7
35410 Hungen

Tel.: 064026326
info@feuerwehr-villingen.de

Bankverbindung:
BIC: VBMHDE33
IBAN: DE0351390000094611202
Gläubiger-Identifikationsnummer:
DE94ZZZ00000126414

Vorstand:
1. Vors. Dieter Rudzki
2. Vors. Steffen Lausmann
Rechner: Rene Leschhorn
Schriftführer: Michael Gontrum

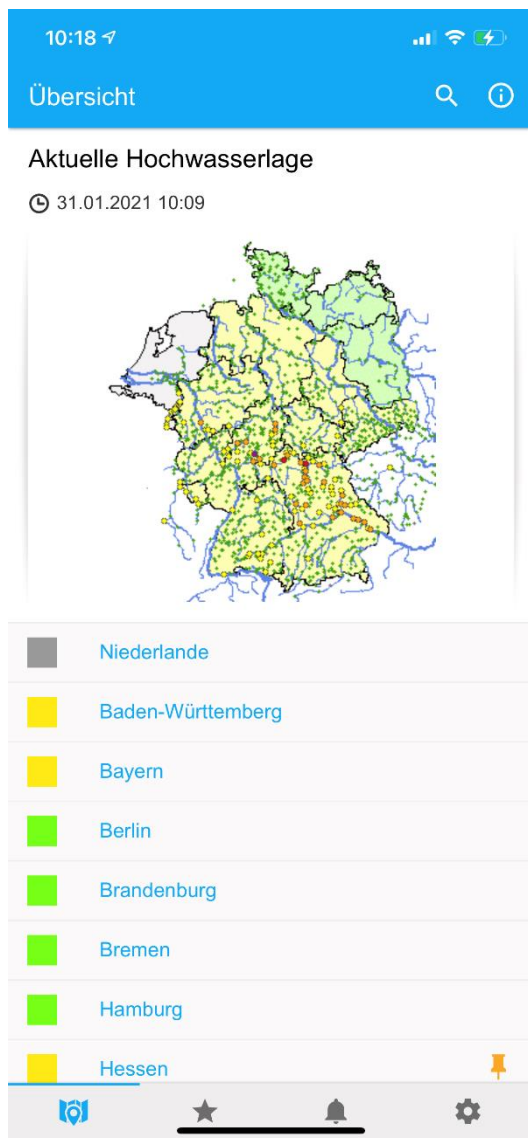
Wehrführer:
Jochen Hahn
Stellv. Wehrführer
Fabian Schmidt



Schritt 2:

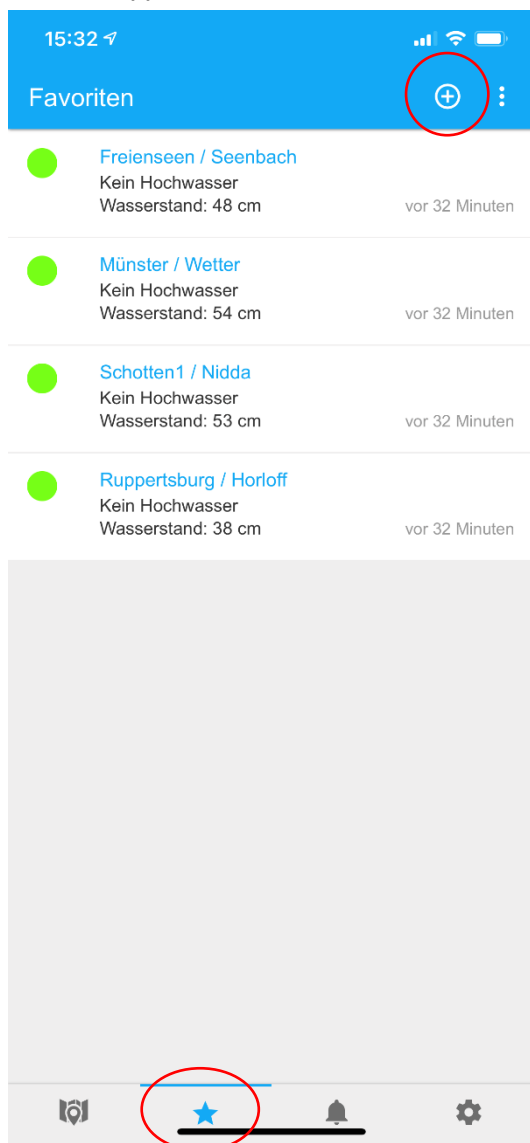
Nun öffnen Sie die App "Meine Pegel".

Wählen Sie Ihr Bundesland aus.



Schritt 3:

Ganz unten am Bildschirm finden Sie einen "Stern" für Favoriten, um einen einen Favoriten zu wählen, tippen Sie oben rechts auf das "Plus Symbol".

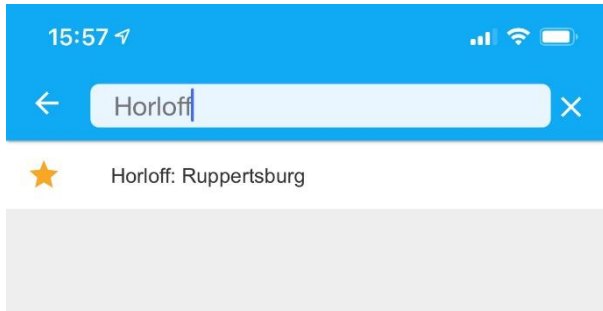


Schritt 4:

Geben Sie in der Suche Ihr gewünschtes Gewässer ein, im nachfolgenden Beispiel verwenden wir Messwerte der Horloff.

Nun werden die vorhandenen und verfügbaren Messstationen angezeigt.

Im Beispiel, finden Sie die Messstation „Ruppertsburg“.

**Schritt 5:**

Die gewählte Messstation erscheint nun unter Favoriten.

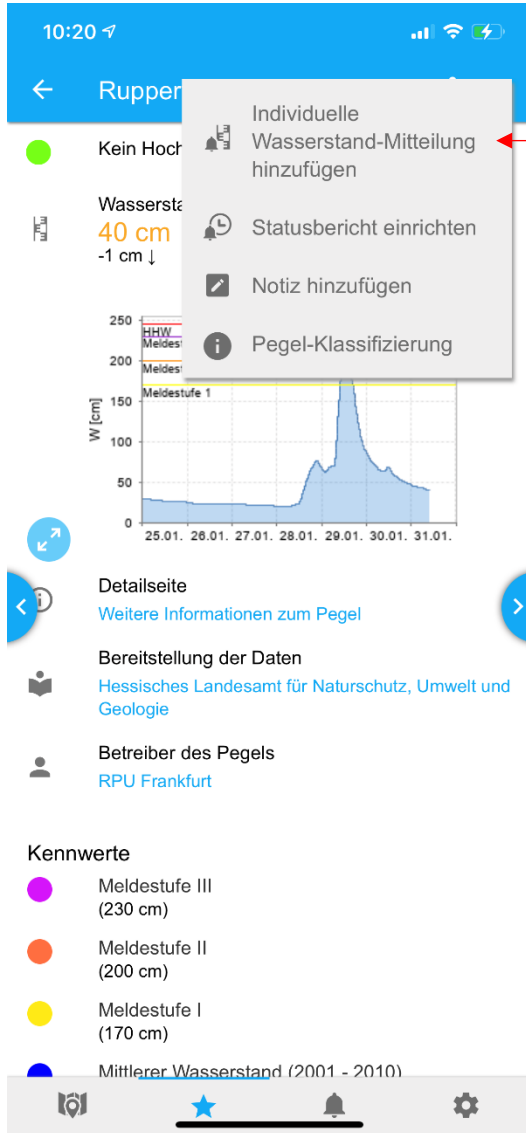
Wenn Sie darauf tippen, gelangen Sie in die Werte der Station.



Schritt 6:

In der Stationsübersicht finden Sie oben rechts, 3 Senkrecht angeordnete Punkte, dort darauf getippt, erhält man ein Menü.

Wählen Sie: Individuelle Wasserstand-Mitteilung hinzufügen.



Schritt 7:

Tragen Sie den gewünschten Wert ein.
Hierbei sollte man die Meldestufen beachten.

<https://www.hlnug.de/static/pegel/wiskiweb2/>

In unserem Beispiel wird der Pegelstand 170cm gewählt.

Zum Vergleich, am 29.01.2021, waren es 216cm.

Zum Abschluss speichern!

Meldung bei Unter- oder Überschreitung des Grenzwertes:

170 cm



Meldestufen mit Pegelwert

Ruppertsburg

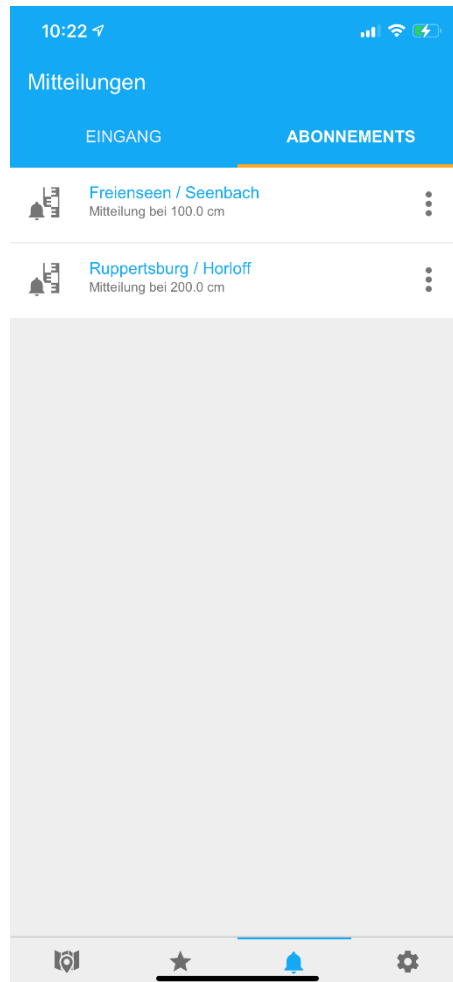
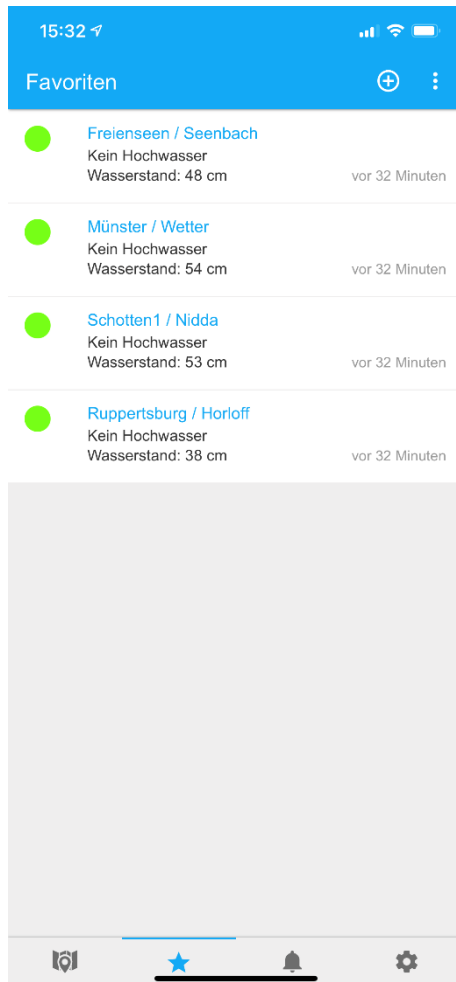
Station: Ruppertsburg (2482026)

Name	Ruppertsburg
Flussgebiet	Horloff
Stationstyp	Oberflächengewässer
Betreiber	RPU Frankfurt
Meldestufe 1 [cm]	170
Meldestufe 2 [cm]	200
Meldestufe 3 [cm]	230

Das waren die wichtigsten Schritte.

Unten am Bildrand ist eine Glocke zu sehen, dort drauf getippt, gelangen Sie in das Fenster wie rechts zu sehen. Dort können Sie Ihre Warn Abos unter „Abonnements“ einsehen.

Über die 3 Punkte können Sie löschen oder bearbeiten, um den Wert zu ändern.



Diese kleine Anleitung dient lediglich als Hilfestellung, welche Werte sie eintragen, ist den Anwender selbst überlassen.

Wir von der Feuerwehr-Villingen übernehmen keine Haftung für eventuelle Fehlfunktionen dieser App. Bei Problemen wenden Sie sich bitte an den Hersteller, Informationen finden Sie in der App unter Einstellungen.